Draufsicht Bodenaufschüttung

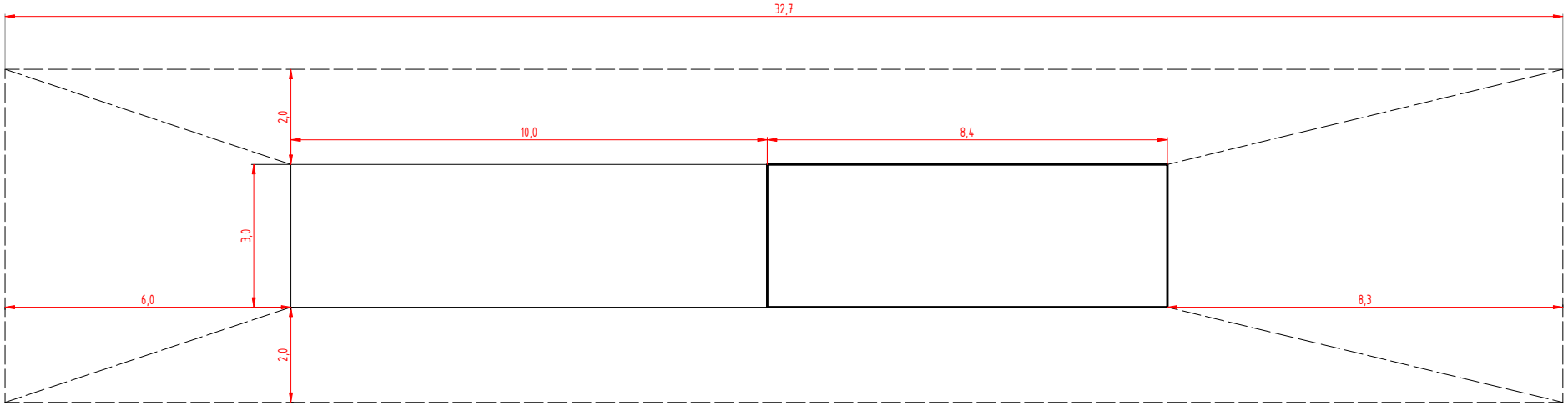
32,7
2,0
10,0
8,4
3,0
6,0
8,3
2,0

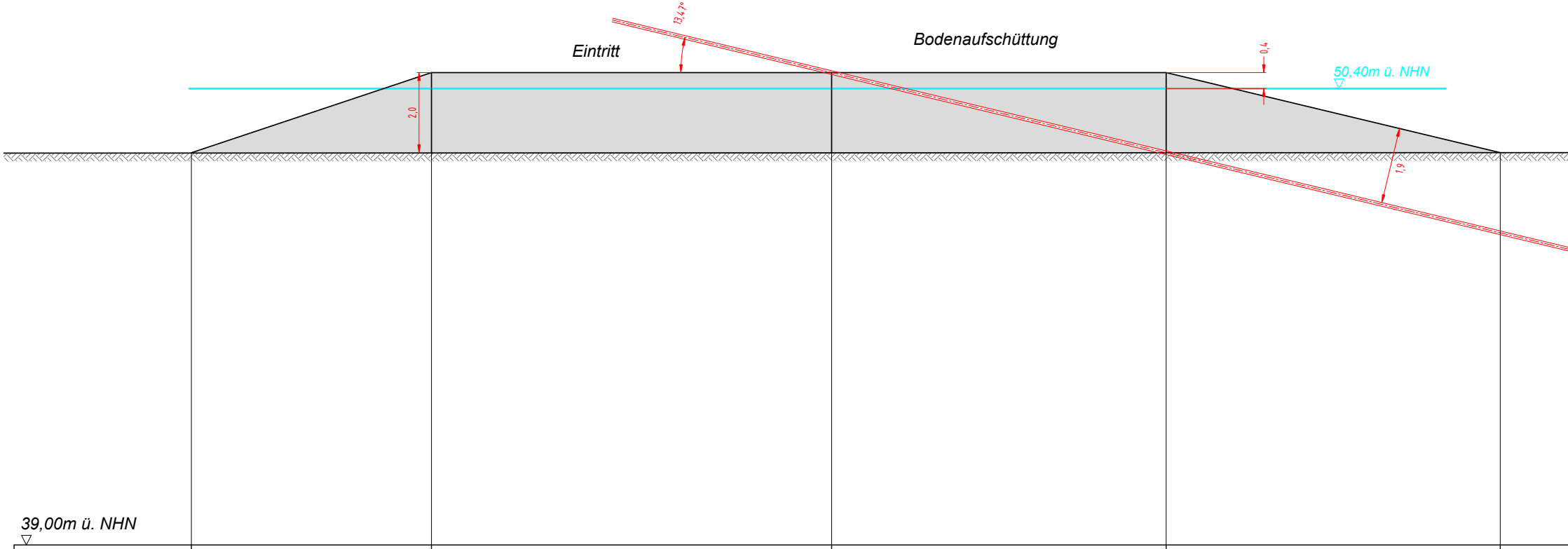
13,47°
Eintritt
Bodenaufschüttung
0,4
50,40m ü. NHN
2,0
1,9
39,00m ü. NHN

OK Aufschüttung (NHN)		50,80	50,80	50,80	
Geländehöhe (NHN)	48,80	48,80	48,80	48,80	48,80
OK Dükerrohr (NHN)					
Station	0,00	6,00	16,00	24,36	32,71

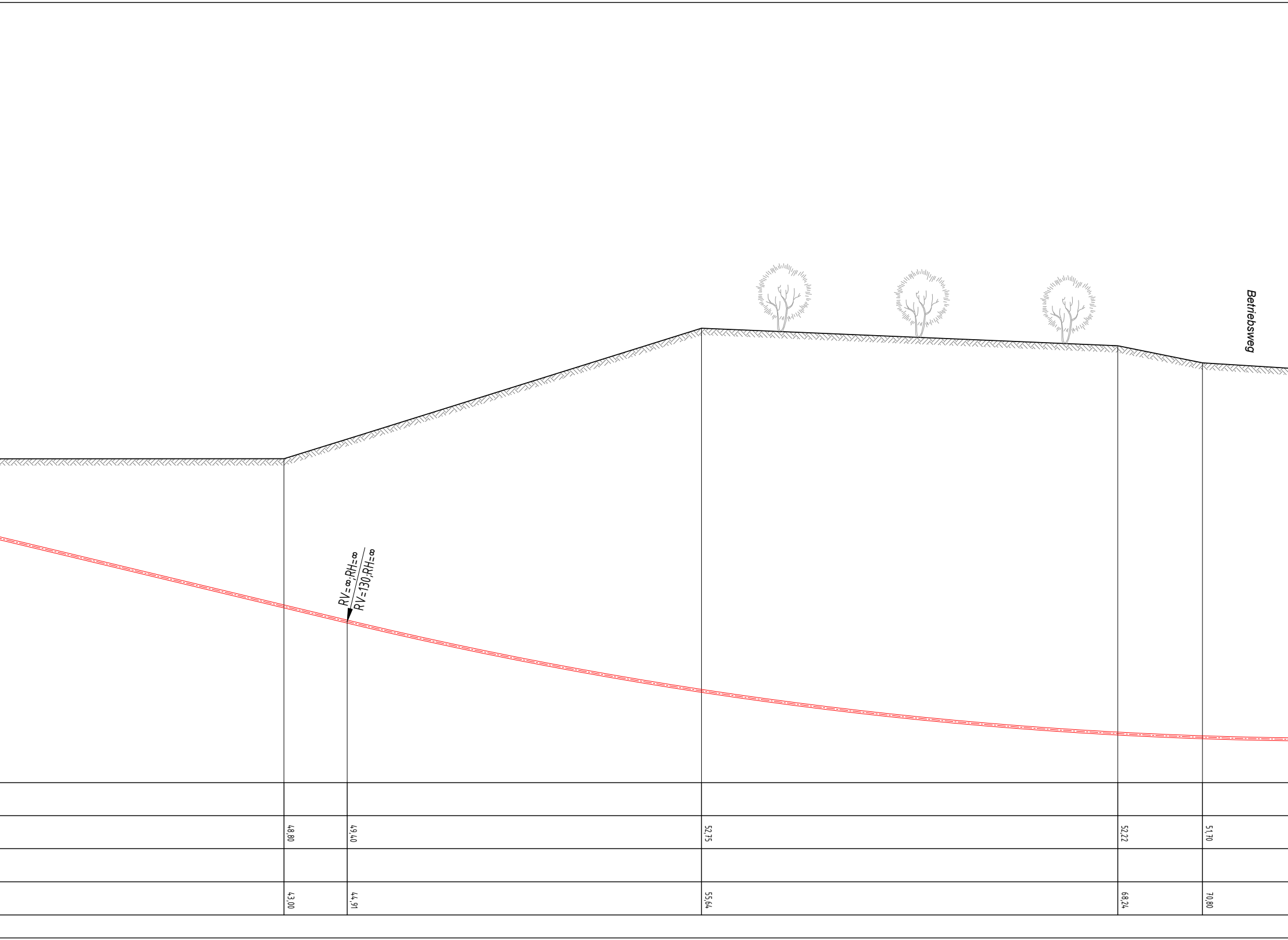
Betriebsweg
RV=∞;RH=∞
RV=130;RH=∞
48,80
49,40
52,75
52,22
51,70
43,00
44,91
55,64
68,24
70,80

Längsprofil (1:100)

Kreuzung des Mittelandkanal in Bad Essen, Heithöfen bei km 67,828


Mittellandkanal
50,40m ü. NHN
46,30m ü. NHN
5,9
SR DN140 belegt mit
- Abwasserdruckrohrleitung PE-HD da90
40,40m ü. NHN
RV=130;RH=∞
RV=∞;RH=∞
51,54
51,38
73,44
75,19

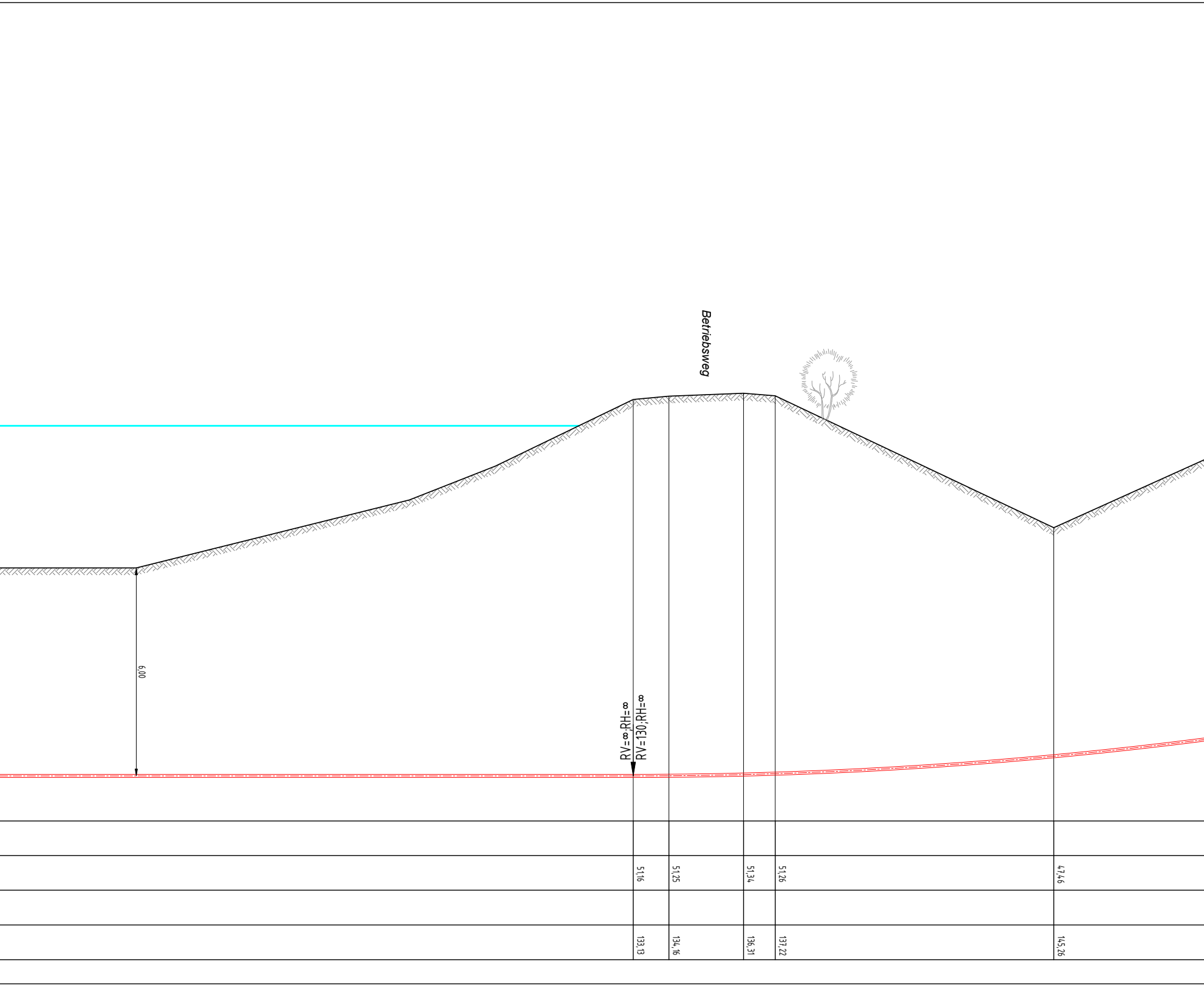
Betriebsweg
6,00
RV=∞;RH=∞
RV=130;RH=∞
51,16
51,25
51,34
51,26
47,46
133,13
134,16
136,31
137,22
145,26

Draufsicht Bodenaufschüttung

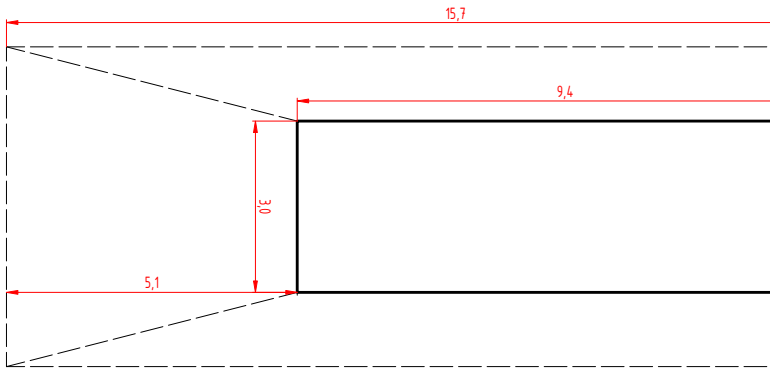

Bodenaufschüttung

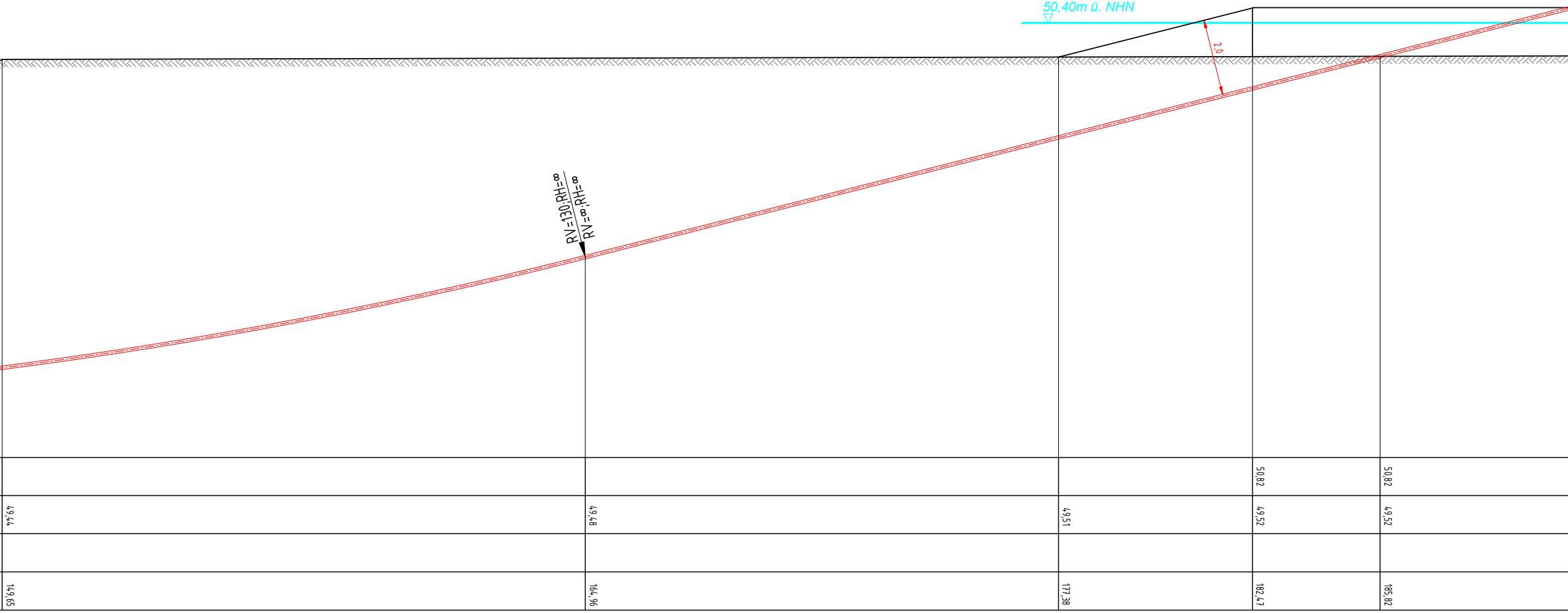
50,40m ü. NHN
2,0
RV=130;RH=∞
RV=∞;RH=∞
50,82
50,82
49,44
49,48
49,51
49,52
49,52
149,65
164,96
177,38
182,47
185,82

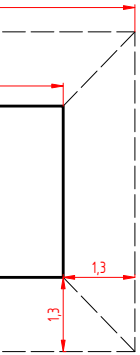

Austritt

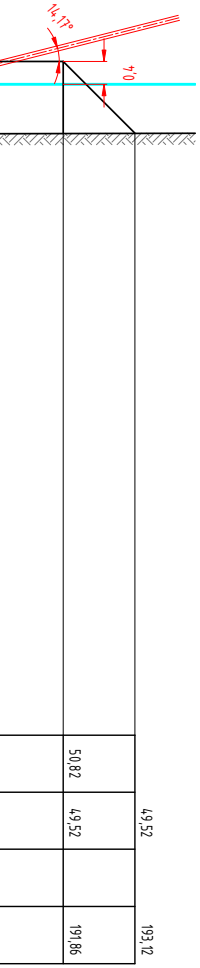
14,17°
0,4
50,82
49,52
49,52
191,86
193,12

Maßstab 1:100

Die Eintragungen zu den Fremdleitungen hinsichtlich Lage, Tiefe und Vollständigkeit sind unverbindlich. Kabel- und Rohrleitungspläne beachten, Suchschachtungen durchführen.

	Datum	Name
gez.	*03.11.20*	*Wobbe*
erg.		
gepr.	*03.11.20*	*Lomberg*

Antragsteller:

Wasserverband
Wittlage

Längsprofil u. Querschnitt
Ausführungsplanung

Alle Maßangaben in Meter

Ausführungsplanung zum Genehmigungsverfahren:

Kreuzung des Mittelandkanal in
Bad Essen, Heithöfen bei km 67,828

Erstellt durch: ***BRECHTEFELD SEEGER + PARTNER GmbH***
Arndtstr. 49 / 49078 Osnabrück / Tel. 0541/406990 Fax 0541/4069929